


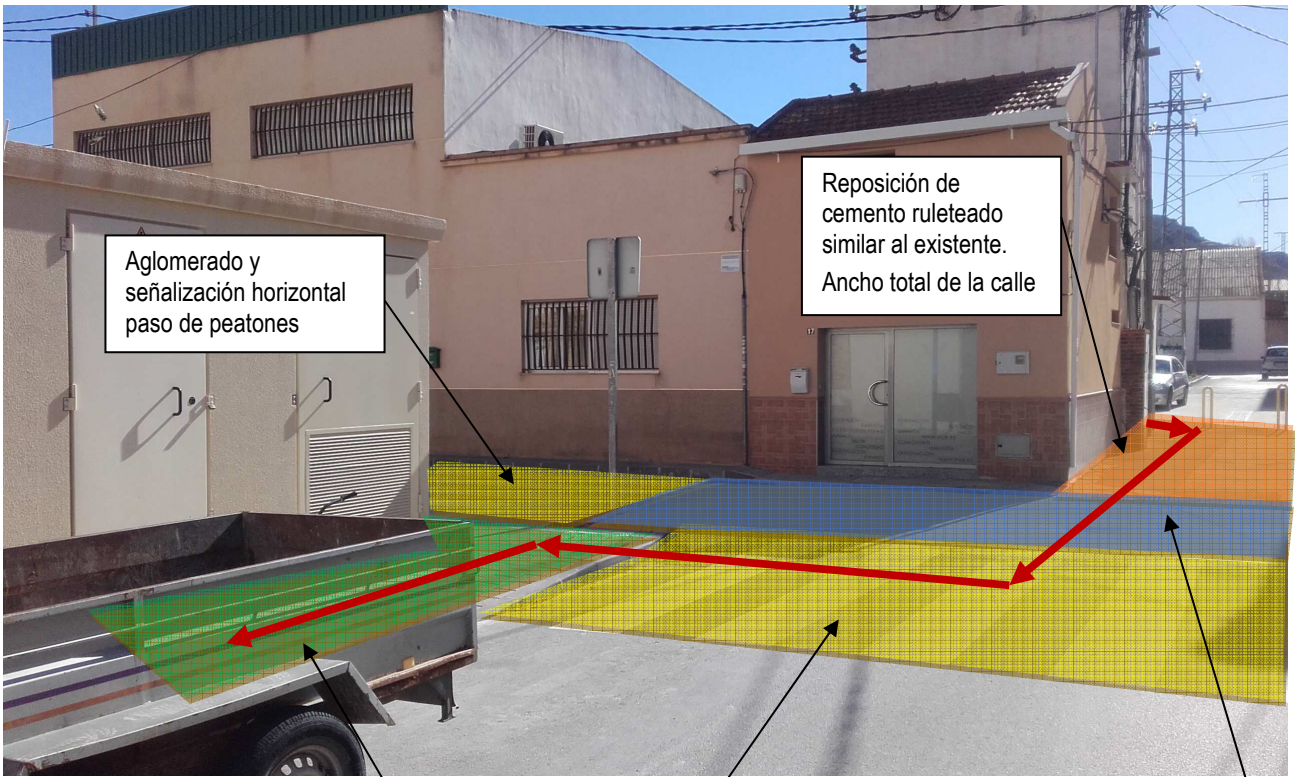
1. ANEXO FOTOGRÁFICO.

TRAZADO 1

INICIO en C.R "BENIAJAN" (foto realizada 08/02/2017)
C/ INSTITUTO



Recorrido por C/ DEL INSTITUTO Y C/ TANA



Aglomerado y
señalización horizontal
paso de peatones

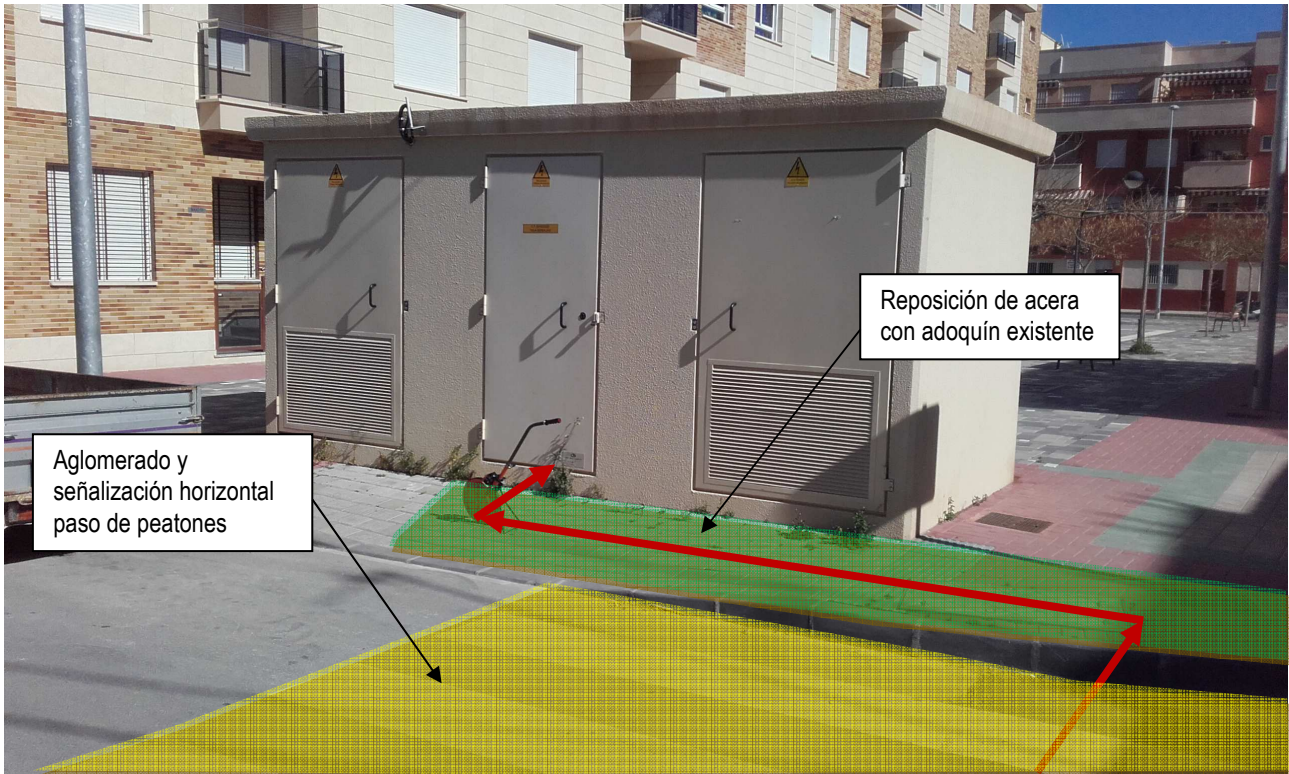
Reposición de
cemento ruleteado
similar al existente.
Ancho total de la calle

Reposición de acera
con adoquín existente

Aglomerado y
señalización horizontal
paso de peatones

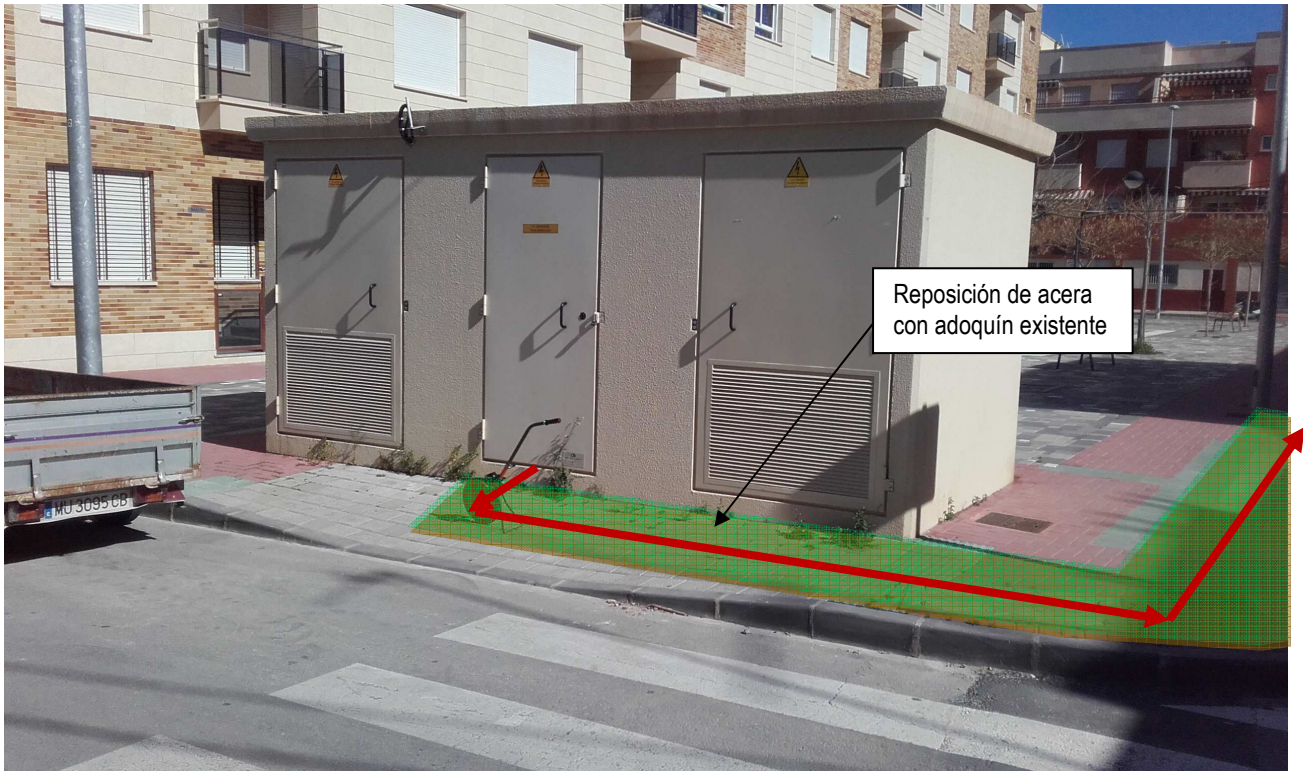
Reposición de calzada
similar a la existente.
Cruze de calles

FINAL en C.T "TANA-BENIAJAN" (foto realizada 8/02/2017)
C/ INSTITUTO

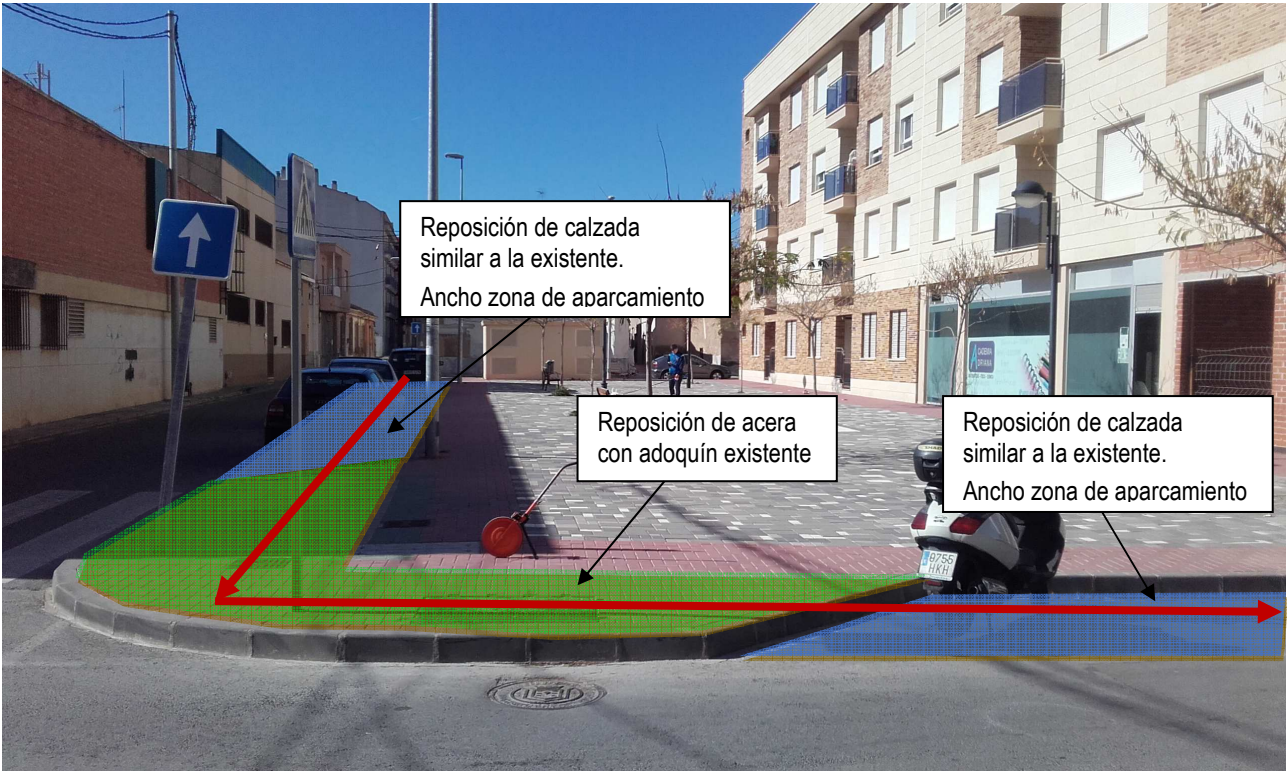


TRAZADO 2

INICIO en C.T "TANA-BENIAJAN" (foto realizada 8/02/2017)
C/ INSTITUTO



Recorrido por acera en C/ LAS ESCUELAS Y C/TANA



Recorrido por acera en C/ LAS ESCUELAS



Recorrido por acera en C/ LAS ESCUELAS



FINAL en EMPALME LINEA "3899-13-TIÑOSA"
RECORRIDO POR ACERA C/ LAS ESCUELAS

